

SEÑALES DE TRÁNSITO

SISTEMA DE SEÑALIZACIÓN VIAL UNIFORME

MÓDULO

5




Dirección de
Licencias de Conducir



SEÑALES VERTICALES

REGLAMENTARIAS:

Indican lo que se puede hacer o lo que está prohibido hacer durante la circulación. Generalmente, estas señales son de forma circular de color blanco con borde rojo y símbolo en color negro, con excepción de las señales PARE, CEDA EL PASO y CONTRAMANO. Las señales con fondo azul y borde rojo son de permisión con restricción.





PREVENTIVAS:

Este tipo de señales cumplen la función de avisar sobre el peligro presente al circular por las calles. Se caracterizan por tener forma cuadrada y fondo amarillo con diagonal vertical, borde y símbolo negro.



INFORMATIVAS:

Sirven para indicar a los conductores cuestiones relacionadas con la ruta, el destino o los servicios. Las señales de ruta o destino son rectangulares con fondo verde, símbolo y texto en color blanco. Las señales de servicio poseen fondo de color azul, símbolo negro con texto y cuadrado interior en color blanco.





TRANSITORIAS:

Las señales transitorias son de color anaranjado. Las mismas indican cambios ocasionales en la vía o la presencia de trabajadores o maquinarias sobre la misma.






SEÑALES HORIZONTALES

Este tipo de demarcación se encuentra aplicada sobre el pavimento tienen la función de regular, advertir, informar y encauzar la circulación y permite obtener resultados que no son posibles de lograr con otro tipo de señales.



LÍNEAS DE SEPARACIÓN DE LOS SENTIDOS DE CIRCULACIÓN



LÍNEA DE CARRIL



LÍNEA AUXILIARES PARA REDUCCIÓN DE VELOCIDAD



LÍNEA DE CALZADA



LÍNEA DE DETENCIÓN



SENDA PEATONAL



SENDA PARA CICLISTAS



REGLAMENTARIAS O PRESCRIPTIVAS

DE PROHIBICIÓN:



No Avanzar
R 1



Contramano
R 2



Prohibición de Circular
(Autos)
R 3



Prohibición de Circular
(Motos)
R 3



Prohibición de Circular
(Bicicletas)
R 3



Prohibición de Circular
(Camión)
R 3



Prohibición de Circular
(Acoplado)
R 3



Prohibición de Circular
(Peatón)
R 3



Prohibición de Circular
(Tracción animal)
R 3



Prohibición de Circular
(Animal)
R 3



DE PROHIBICIÓN:



Prohibición de Circular
(Carro de mano)
R 3



Prohibición de Circular
(Tractor)
R 3



No Girar a la
Izquierda
R 4



No Girar a la
Derecha
R 4



No Girar en U
(no retomar)
R 5



Prohibido
Adelantar
R 6



No Ruidos
Molestos
R 7



No Estacionar
R 8



No Estacionar
ni Detenerse
R 9




Prohibición de
Cambiar de Carril
R 10



DE RESTRICCIÓN:



Limitación
de Peso
R 11



Limitación de
Peso por Eje
R 11



Limitación
de Altura
R 12



Limitación
de Ancho
R 13



Limitación
de Largo
R 14



Límite de
Velocidad Máxima
R 15




Límite de
Velocidad Mínima
R 16



Estacionamiento
Exclusivo
R 17



Circulación Exclusiva
(Transporte Público)
R 18




Circulación Exclusiva
(Motos)
R 18



DE RESTRICCIÓN:



Circulación Exclusiva
(Bicicleta)
R 18



Circulación Exclusiva
(Jinetes)
R 18



Circulación Exclusiva
(Peatones)
R 18



Uso de Cadenas
para Nieve
R 19



Giro Obligatorio
(Derecha)
R 20



Giro Obligatorio
(Izquierda)
R 20




Sentido de Circulación
(Derecha)
R 21



Sentido de Circulación
(Izquierda)
R 21



Sentido de Circulación
(Comienzo Sentido Único)
R 21



Sentido de Circulación
(Alternativa)
R 21



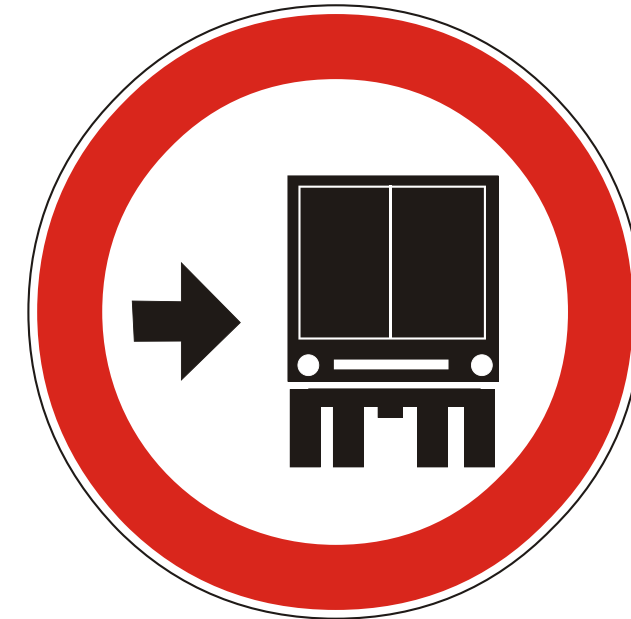
DE RESTRICCIÓN:



Paso Obligado
(Derecha)
R 22



Paso Obligado
(Izquierda)
R 22



Tránsito Pesado
a la Derecha
R 23



Peatones por
la Izquierda
R 24



Puesto de Control
R 25



Comienzo de
Doble Mano
R 26



Transitar con
Luces Bajas Encendidas
Ley N°25456




DE PRIORIDAD:



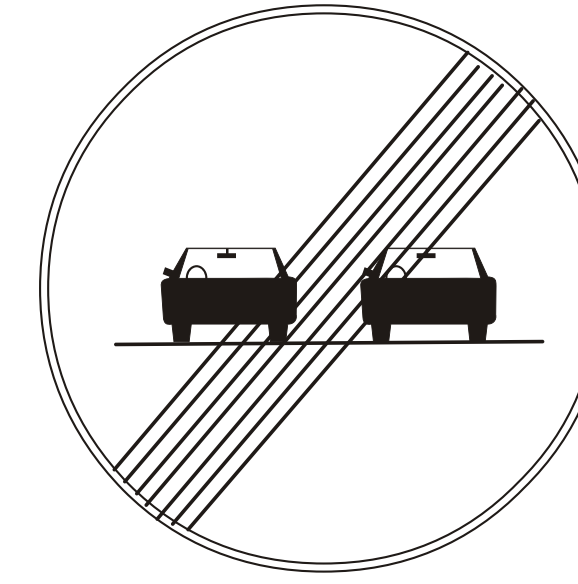
Pare
R 27



Ceda el Paso
R 28



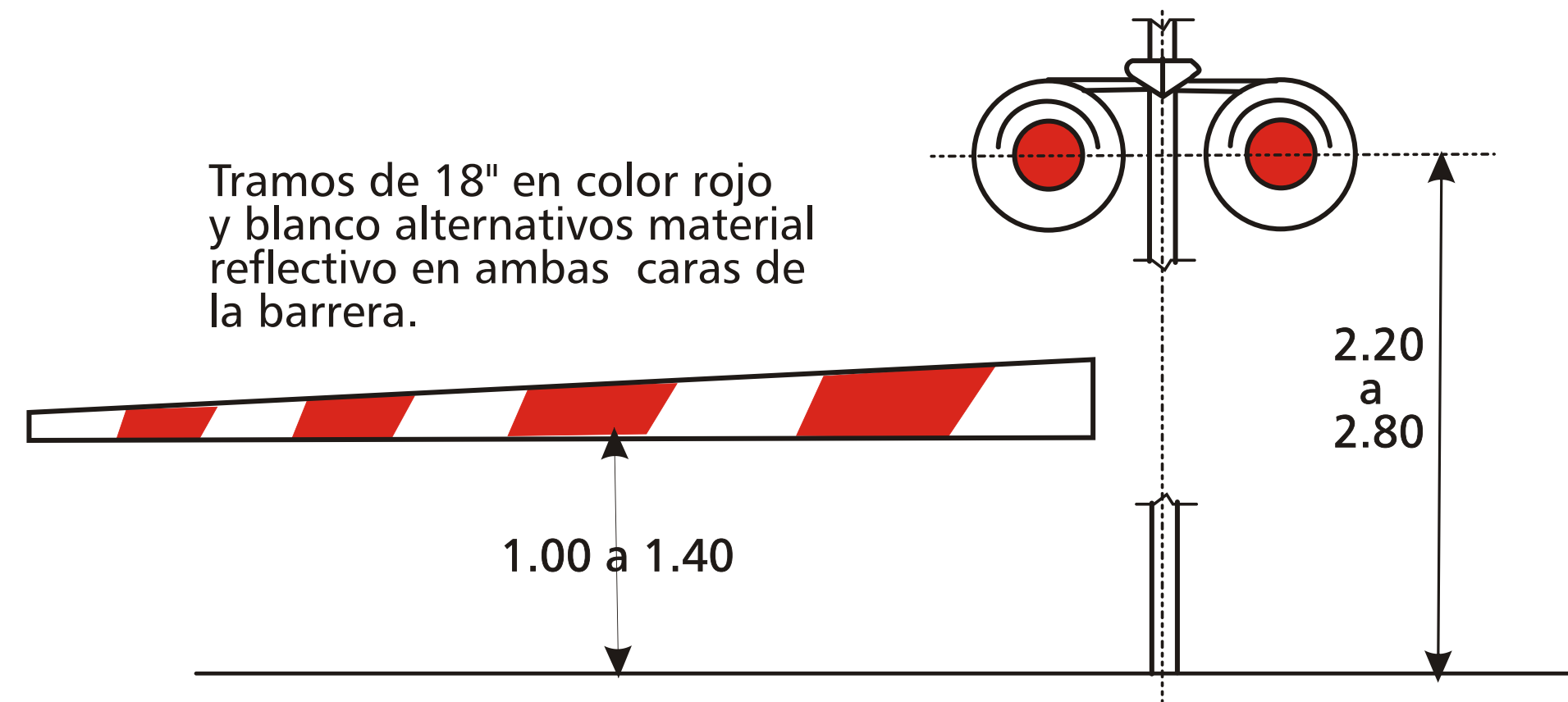
Preferencia
de Avance
R 29



Fin de la Prescripción
R31



Fin de la Prescripción
R 32



Barreras Ferroviales
R 30



PREVENTIVAS

RIESGOS EVENTUALES:



Escolares
P 25



Niños
P 25



Ciclistas
P 26



Jinetes
P 26



Animales Suelos
(Vaca)
P 27



Animales Suelos
(Ciervo)
P 27



Corredor Aéreo
P 28



Presencia de
Vehículo Extraño
(Tranvía)
P 29



Presencia de
Vehículo Extraño
(Tractor)
P 29



Presencia de
Vehículo Extraño
(Ambulancia)
P 29




Vientos Fuertes
Laterales
P 30

MÁXIMO PELIGRO:




Cruce Ferroviario
P 1



Paneles de Prevención
(aprox.)
P 2




Paneles de Prevención
(obstáculo rígido)
P 2




Paneles de Prevención
(curva)
P 2



Paneles de Prevención
(Curva)
P 2



Cruz de San Andrés
P 3



Cruz de San Andrés
P 3



Curva Cerrada
P 4



Cruce de Peatones
P 5



Atención
P 6

CARACTERÍSTICAS FÍSICAS DE LA VÍA:



Puente
Móvil
P 17



4,10m
Altura
Limitada
P 18



3m
Ancho
Limitado
P 19



Calzada Dividida
P 20



Rotonda
P 21



Incorporación de
Tránsito Lateral
P 22



Inicio de Doble
Circulación
P 23



Encrucijada
(Cruce)
P 24




Encrucijada
(Empalme)
P 24



Encrucijada
(Bifurcación)
P 24



Pendiente
(Ascendente)
P 9



Estrechamiento
(En las dos manos)
P 10

CARACTERÍSTICAS FÍSICAS DE LA VÍA:



Estrechamiento
(En una sola mano)
P 10



Encrucijada
(Bifurcación Alternativa)
P 24



Curva
(Común)
P7



Curva
(Contra-curva)
P7



Curva
(en "S")
P7




Camino
Sinuoso
P8




Pendiente
(Descendente)
P9



Perfil Irregular
(Irregular)
P 11



Perfil
(Irregular Badén)
P 11



Perfil Irregular
(Lomada)
P 11



Calzada
Resbaladiza
P 12



Proyección
de Piedras
P 13


CARACTERÍSTICAS FÍSICAS DE LA VÍA:



Derrumbes
P 14



Túnel
P 15



Puente
Angosto
P 16

ANTICIPO DE DISPOSITIVOS DE CONTROL DE TRANSITO:



Flecha Direccional
P 31



Proximidad de
Semáforo
P 32



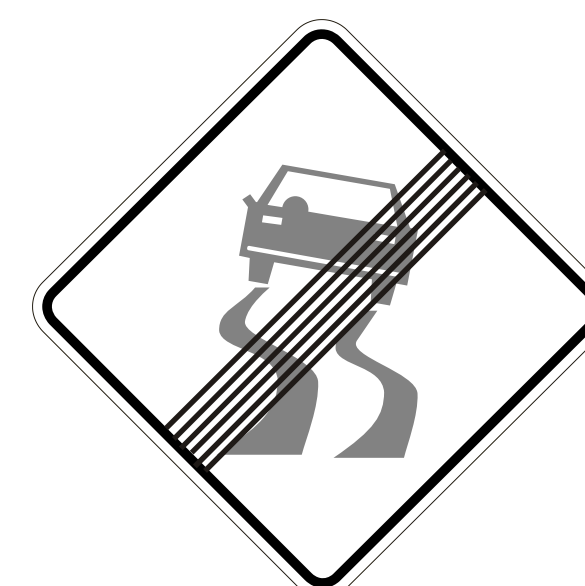
Proximidad de
Señal Restrictiva
(Pare)
P 33



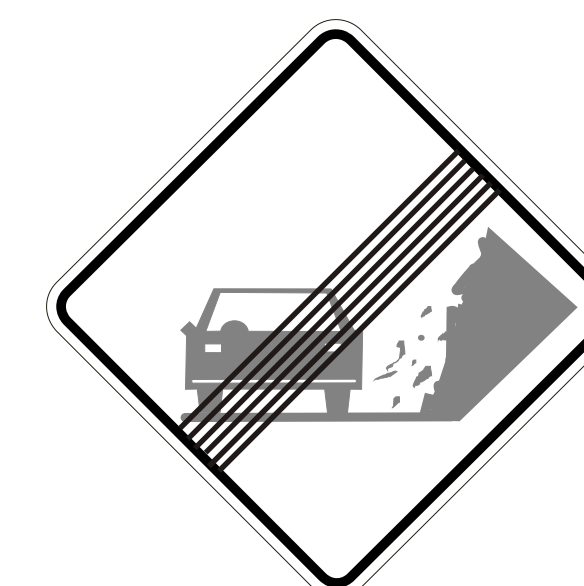
Proximidad de
Señal Restrictiva
(Paso)
P 33



Proximidad de
Señal Restrictiva
(Otras)
P 33



Fin de Prevención
P 34



Fin de Prevención
P 34



INFORMATIVAS

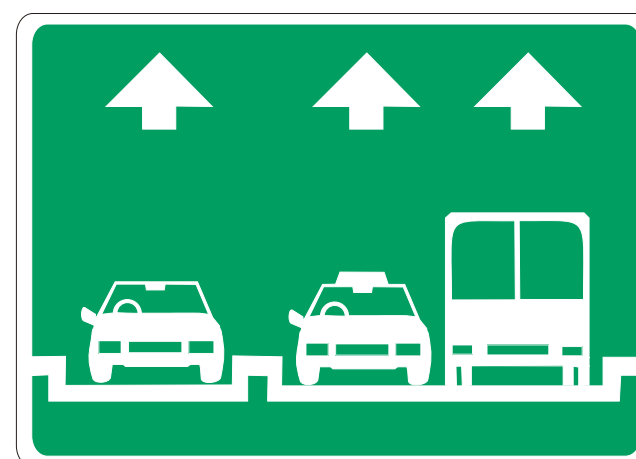
CARACTERÍSTICAS DE LA VÍA:





Comienzo de Autopista
I 12




Fin de Autopista
I 13



Indicadora de Utilización de Carriles
I 14




Camino o Calle Sin Salida
I 15




Desvío por cambio de Sentido de Circulación



Camino o Paso Transitado
I 16




Velocidades Máximas Permitidas
I 17




Esquema de Recorrido
I 18


CARACTERÍSTICAS DE LA VÍA:




Estacionamiento
Permitido
I 20




Permitido Girar
(Derecha)
I 21




Permitido Girar
(Izquierda)
I 21




Direcciones Permitidas
(Derecha)
I 22




Direcciones Permitidas
(Izquierda)
I 22




Direcciones Permitidas
(Igual Sentido o Izquierda)
I 22



Direcciones Permitidas
(Igual Sentido o Derecha)
I 22



Direcciones Permitidas
(Ambas Direcciones)
I 22



Direcciones Permitidas
(Bifurcación)
I 22

NOMENCLATURA VIAL Y URBANA:



Ruta Panamericana
11



Ruta Nacional
12



Ruta Provincial
13



Nomenclatura Urbana
14



Nomenclatura Urbana
14



Identificación de
Región y Localidades.
15



Orientación
(En Caminos Primarios
y Secundarios)
16



Orientación
(En Caminos Secundarios)
17



Comienzo o Fin de
Zona Urbana
18



Identificación de Jurisdicción
o Acceso Geográfico
19



Mojón Kilométrico
110



Nomenclatura
de Autopista
111



INFORMACIÓN TURÍSTICA Y DE SERVICIOS:




Puesto Sanitario



Servicio Telefónico



Estación de Servicio



Teleférico



Servicio Mecánico



Balneario



Playa



Lugar para Recreación y Descanso




Hotel



Bar



Campamento




Restaurante



INFORMACIÓN TURÍSTICA Y DE SERVICIOS:



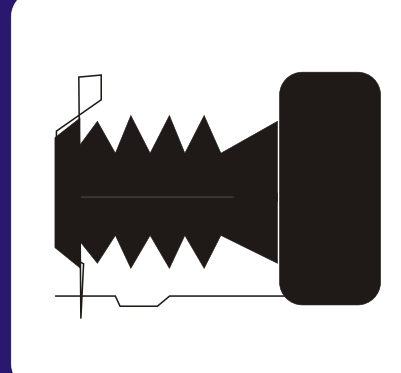
Aeródromo



Gomería




Estacionamiento




Punto
Panorámico



Plaza



Correo



Estacionamiento
para Casas
Rodantes



Museo



Policía



Detención
Transporte
Público de
Pasajeros



Taxi



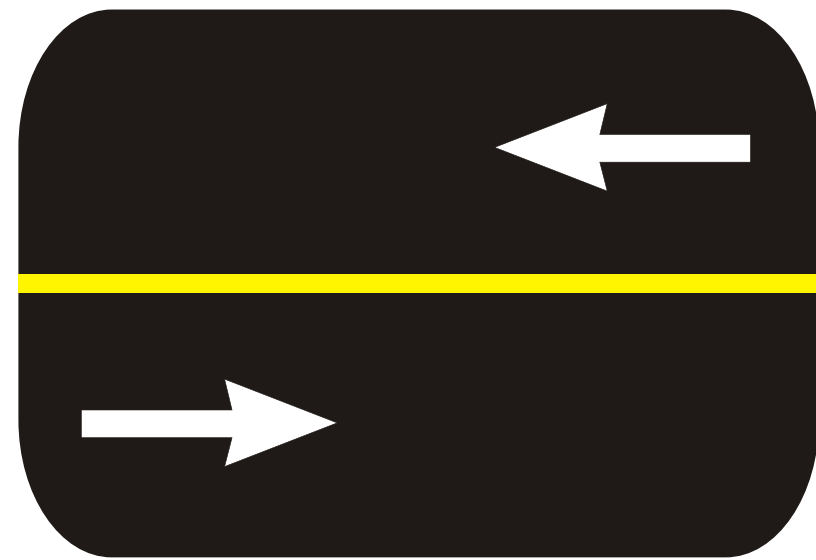
Terminal de
Omnibus



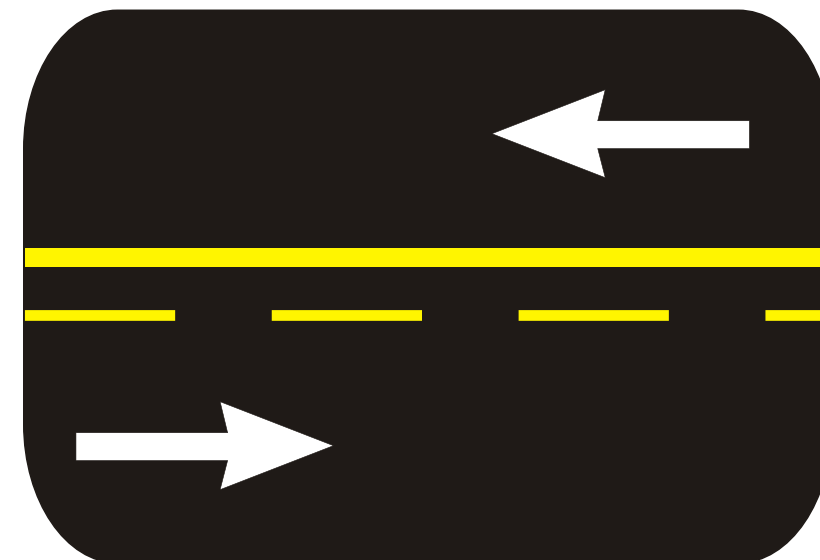
INFORMACIÓN TURÍSTICA Y DE SERVICIOS:



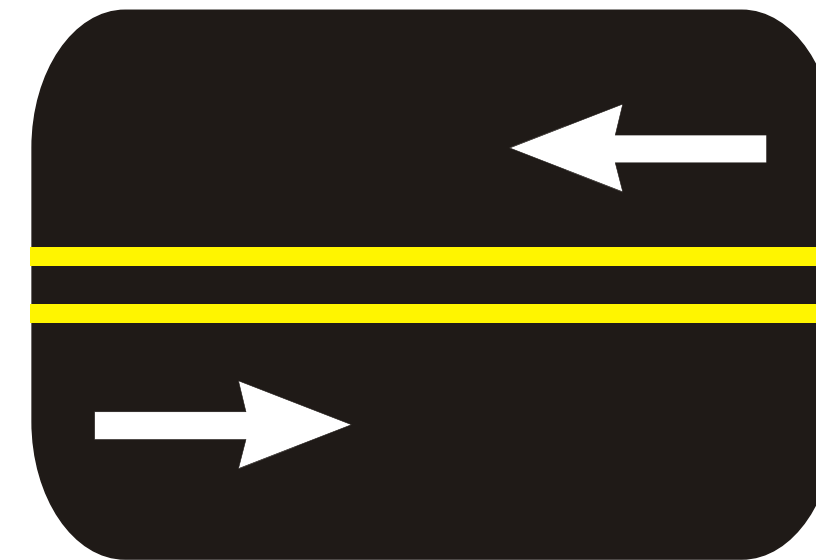
DEMARCACIÓN HORIZONTAL:



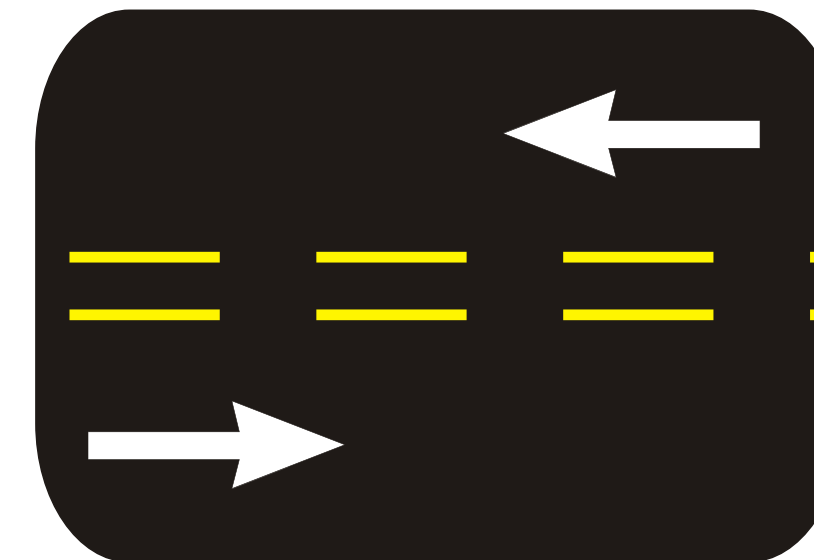
H1
Línea de separación de sentido de circulación
Línea individual continua



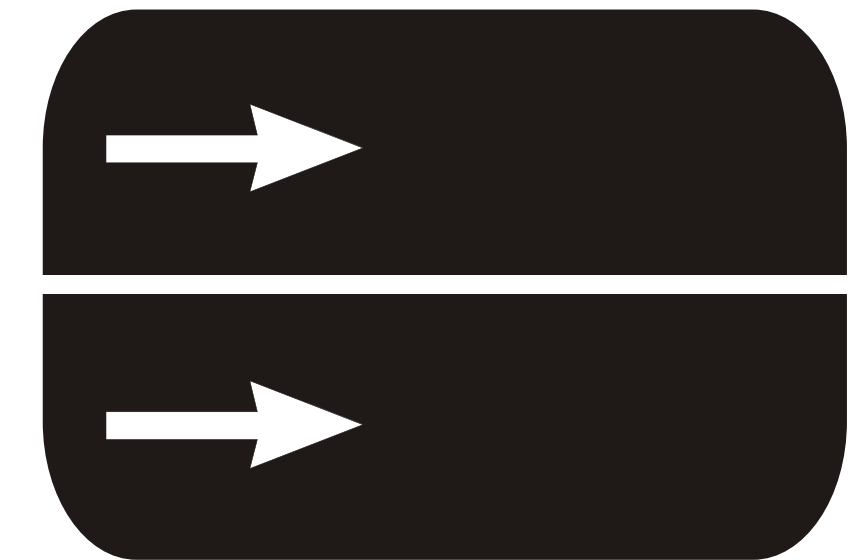
H1
Línea de separación de sentido de circulación
Línea divisoria continua paralela a otra discontinua



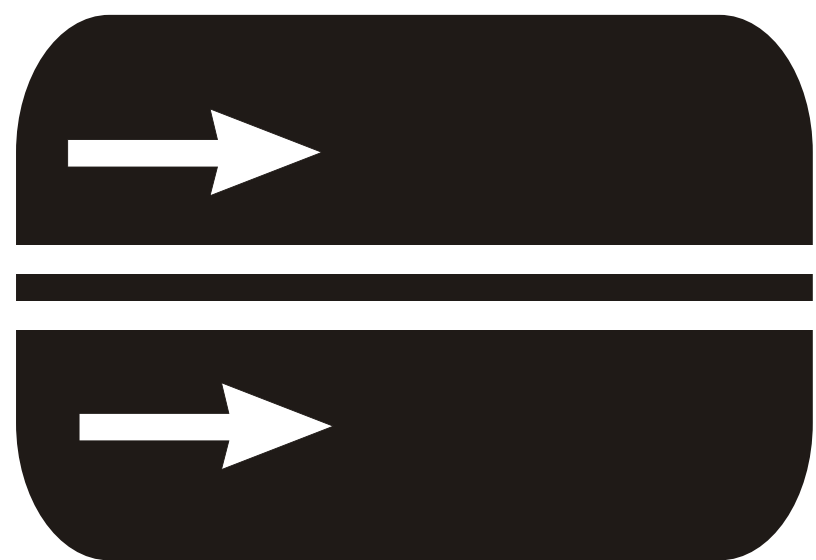
H1
Línea de separación de sentido de circulación
Líneas divisorias paralelas continuas




H1
Línea de separación de sentido de circulación
Líneas divisorias paralelas discontinuas para carriles reversibles



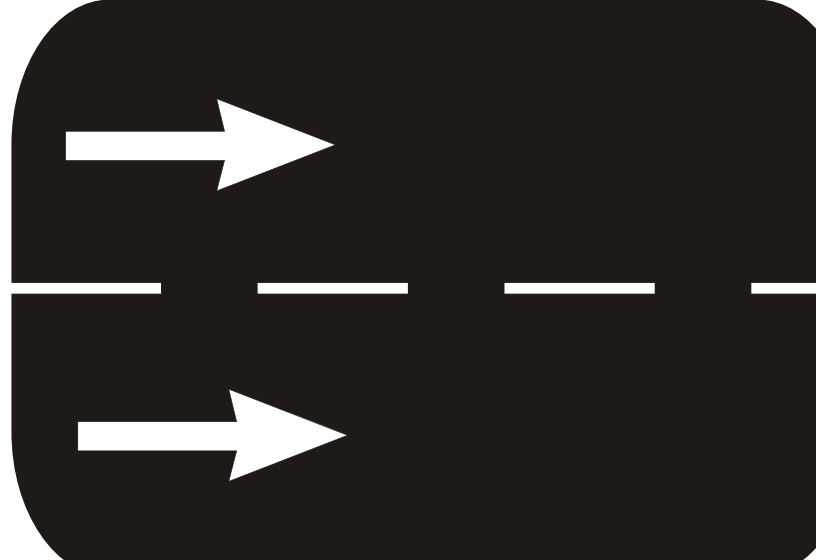
H2
Línea de carril
Línea continua divisoria de corrientes del mismo sentido




H2
Líneas de carril exclusivo
Doble línea continua



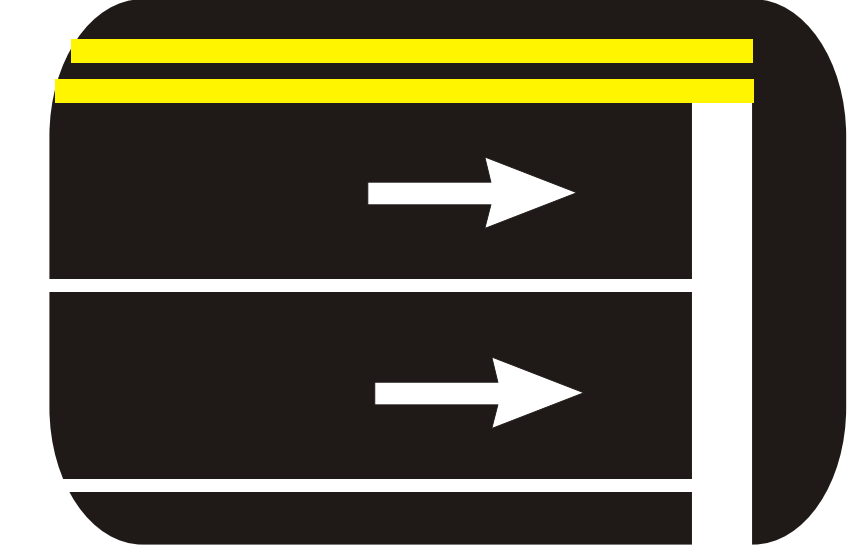
H2
Línea de carril preferencial
Línea de carril de mayor ancho



H2
Línea de carril
Línea discontinua divisoria de corrientes del mismo sentido



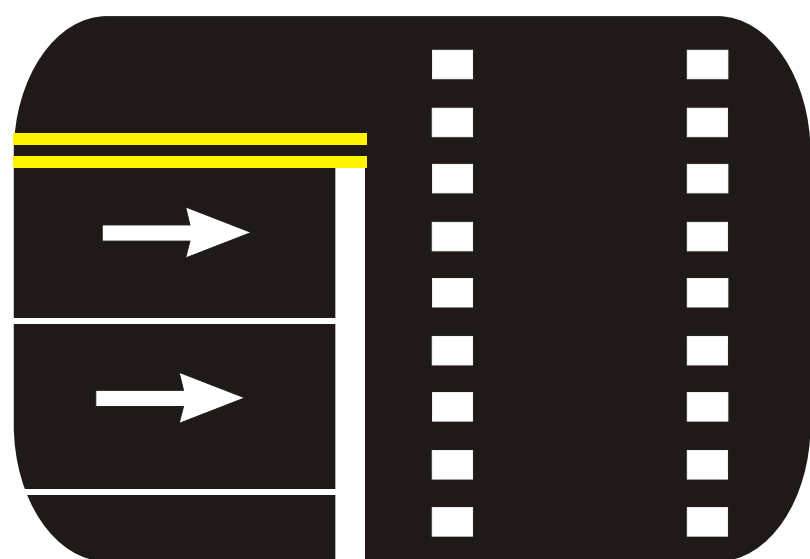
H3
Línea de borde de calzada
Línea continua




H4
Marcas transversales
Línea de detención



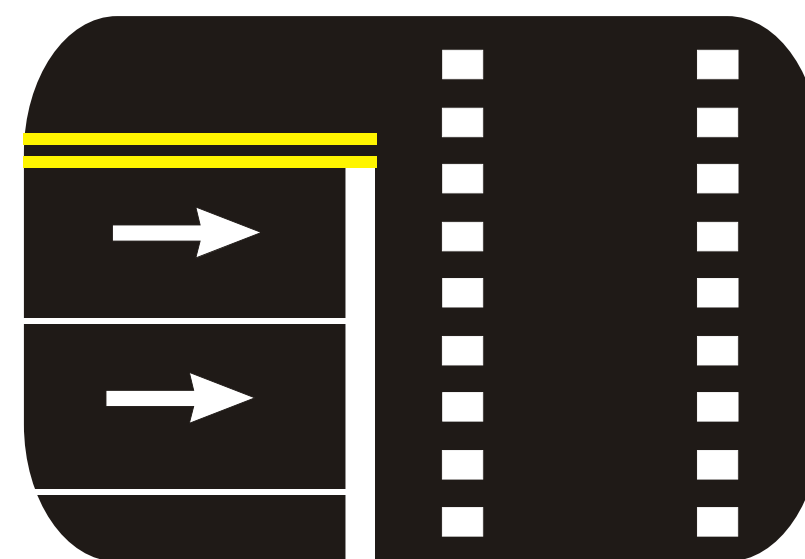
DEMARCACIÓN HORIZONTAL:




H5
Senda peatonal



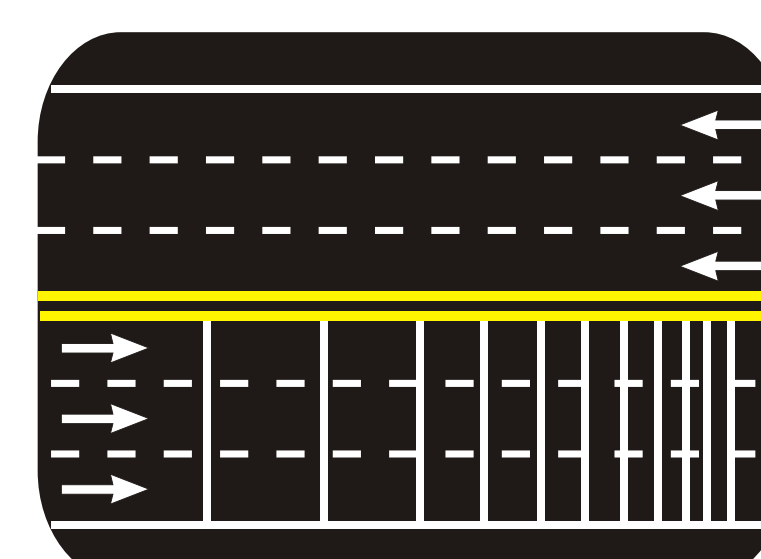
H5
Senda peatonal (cebrado)



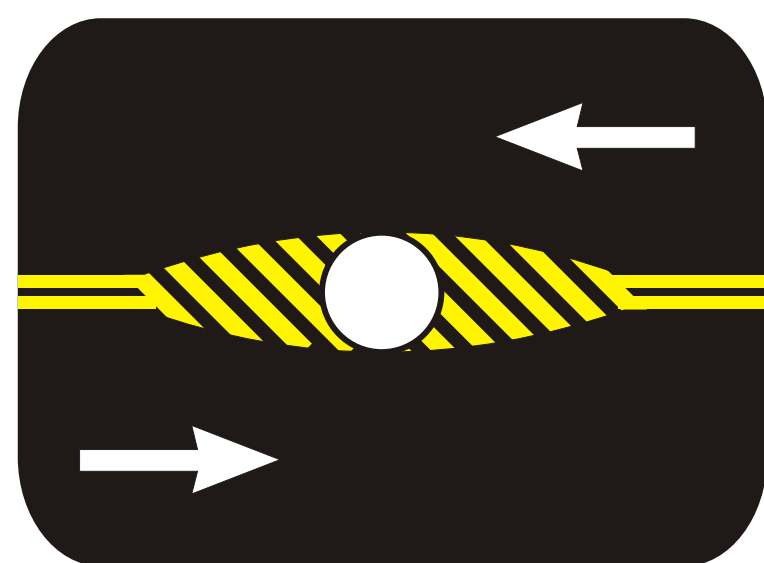
H6
Senda para ciclistas




H6
Senda para ciclistas (cebrado)



H7
Líneas auxiliares para reducción
de velocidad




H8
Marcas especiales
Marcas canalizadoras de tránsito
(e isletas)



H9
Flecha simple



H9
Flecha curvada

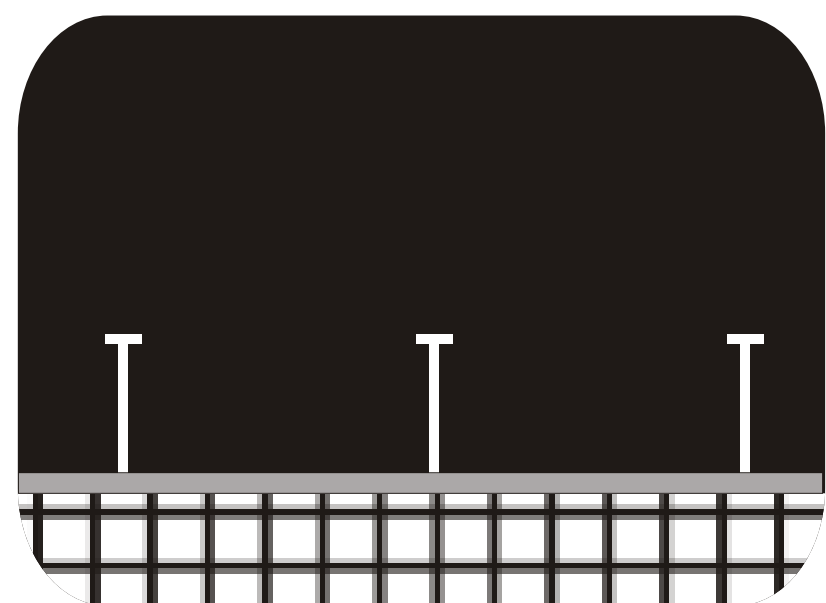


H9
Flecha combinada

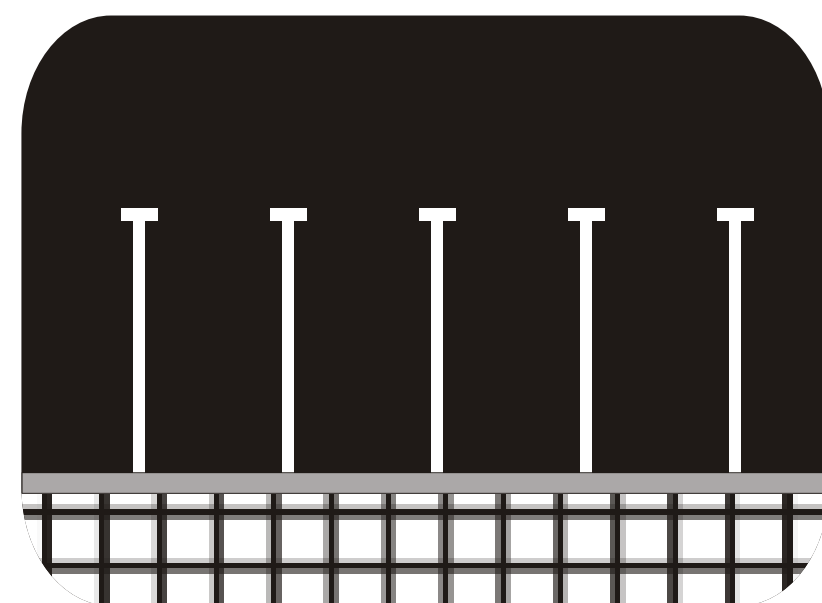


H10
Pare

DEMARCACIÓN HORIZONTAL:



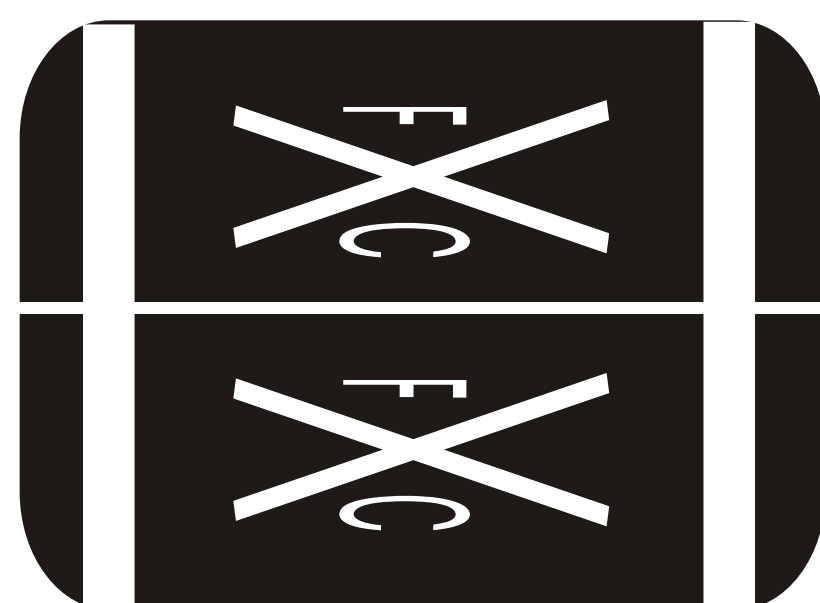
H11
Estacionamiento (Paralelo)



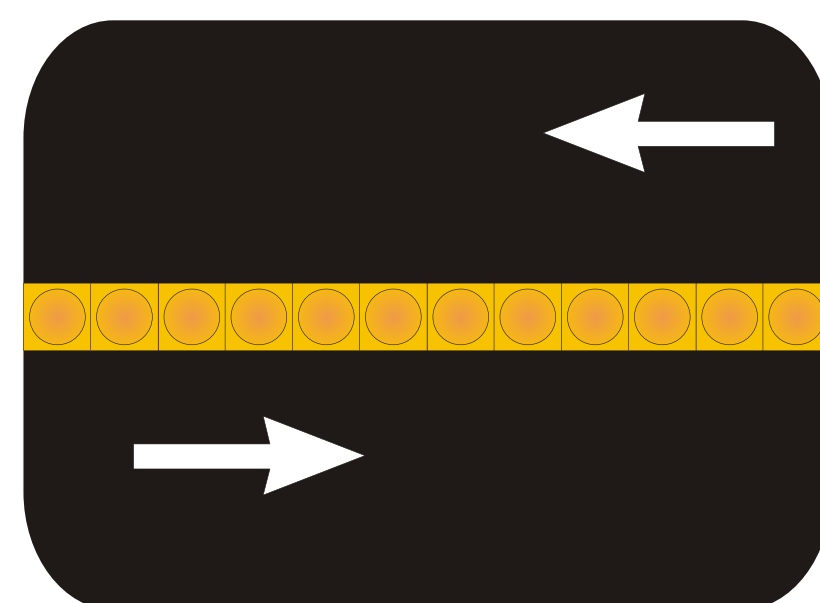
H11
Estacionamiento (90°)



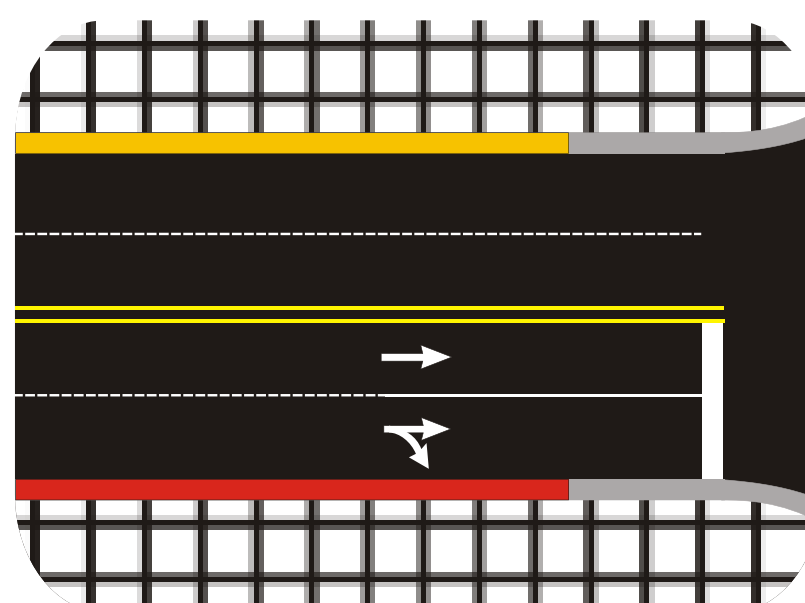
H12
Inscripciones



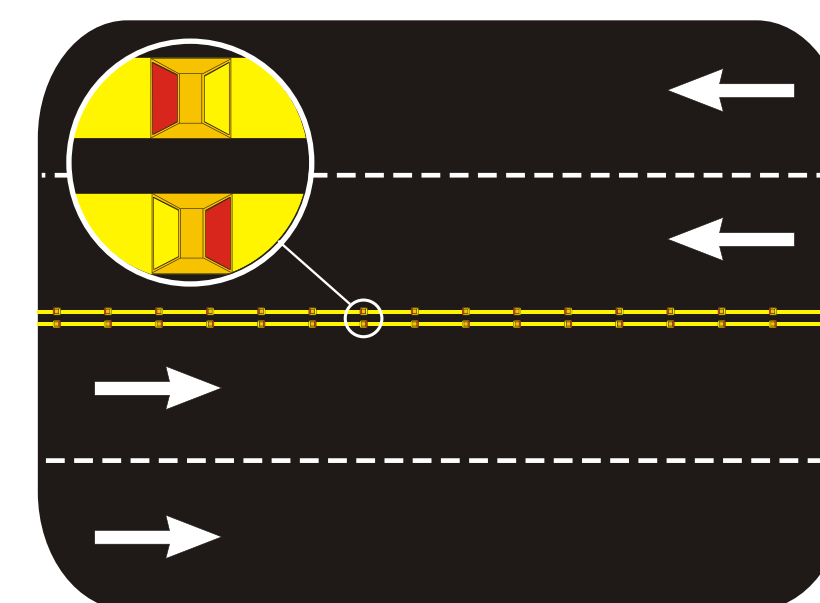
H13
Cruce ferroviario



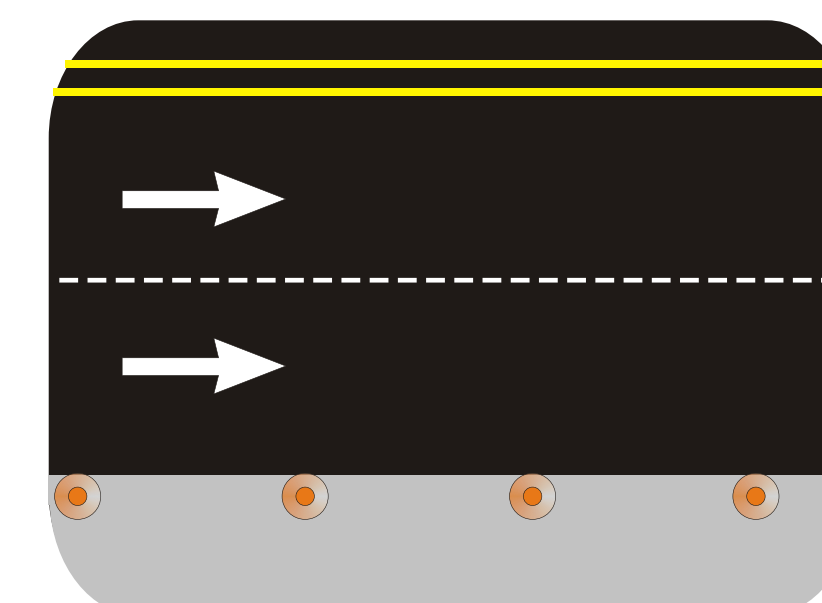
H14
Separador de tránsito



H15
Cordones pintados



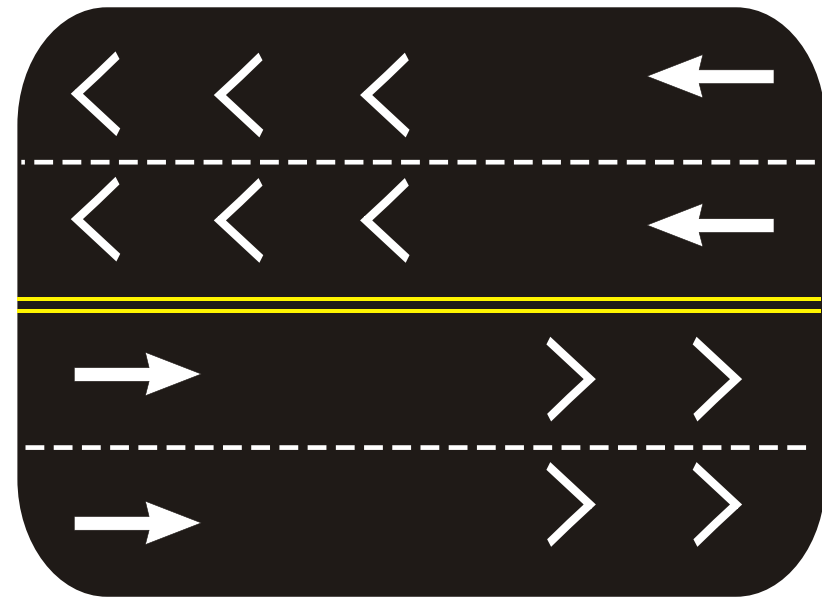
H16
Tachas



H17
Delineadores (Conos)



DEMARCACIÓN HORIZONTAL:



H18
Para niebla

TRANSITORIAS:



Calle o Carretera
en Construcción o Cerrada
T 1



Desvío
T 2



Carretera de un solo Carril
T 3



Estrechamiento de Calzada
T 4



Banderillero
T 5



Hombres Trabajando
T 6



Zona de Explosivos
T 9



Longitud de la Construcción
T 10



Fin de Construcción
T 11




Equipo Pesado en la Vía
T 7

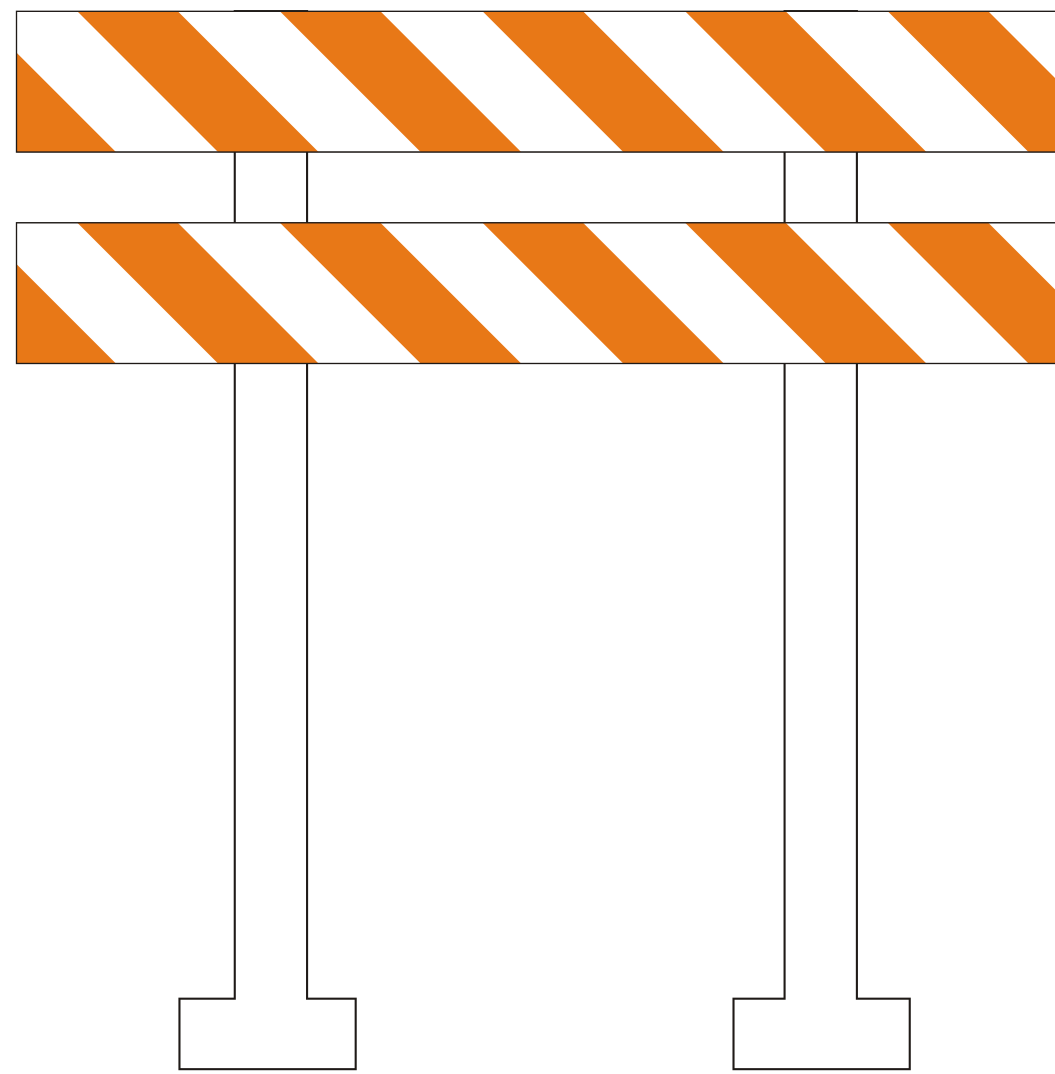


Trabajos en la Banquina
T 8


TRANSITORIAS:



Vallas (Tipo I)




Vallas (Tipo II)




Vallas (Tipo III)




TRANSITORIAS:




Conos




Tambores



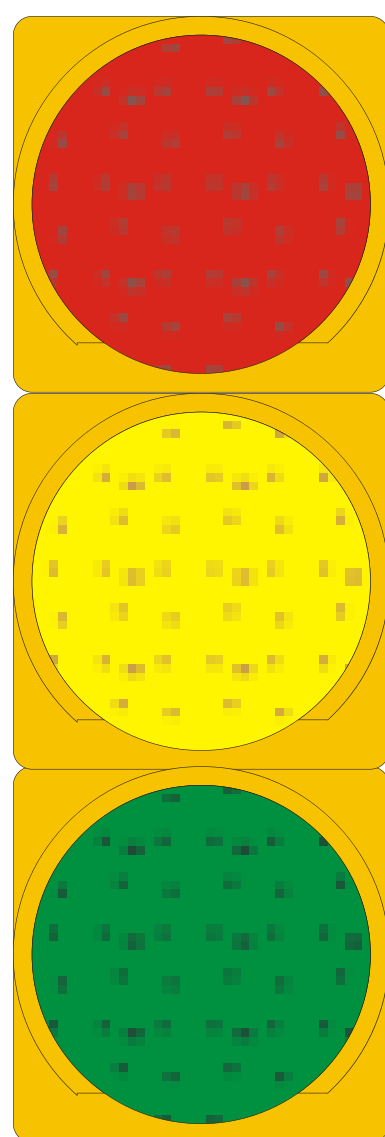
Delineadores




Muro Jersey



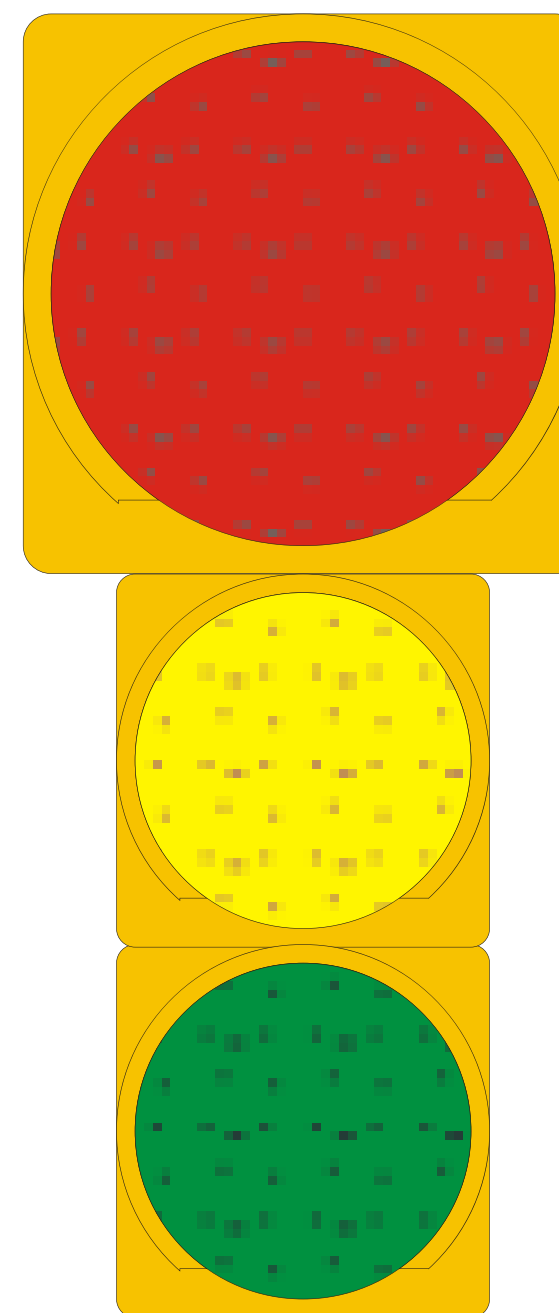
LUMINOSAS:



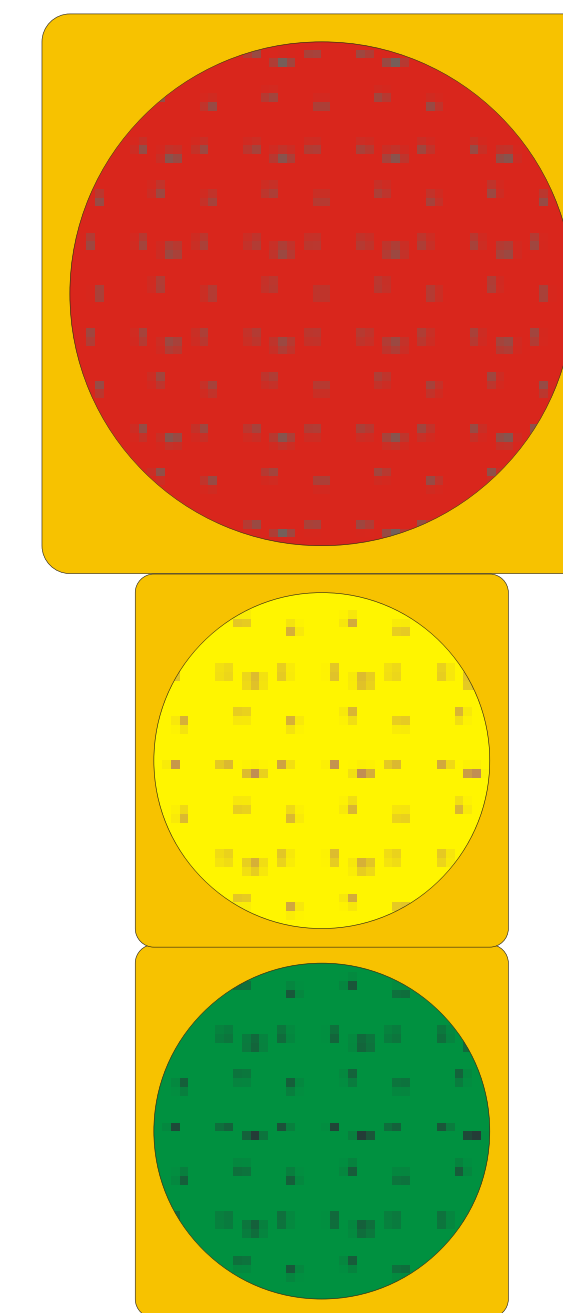
Semáforo con visera



Semáforo sin visera



Semáforo de gran sección roja con visera




Semáforo de gran sección roja sin visera


LUMINOSAS:



Flecha vertical para seguir al frente

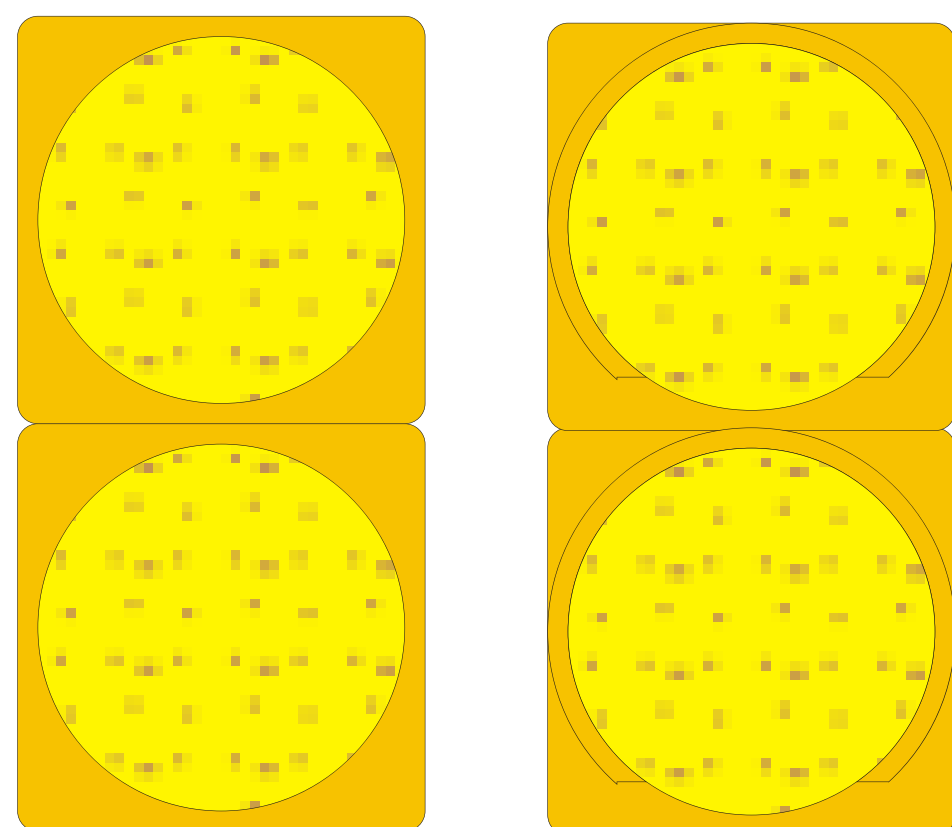


Flecha horizontal para seguir a la izquierda o derecha




Semáforos especiales Para peatones


LUMINOSAS:



Semáforos especiales
Intermitentes



Semáforos especiales
Para cruce ferroviario



Semáforos especiales
Para carriles reversibles